

K A R T A

Över del av


S M E D B Y 2:5

i Hammarby nooken, Upplands Väsby kommun,
Stockholms län;

uppmätt vid avstyckning år 1970 av:

Rolf Skärman

Rolf Skärman
lantmätare



Samtliga gränser nyttillkomna.

Avstyckningsbeskrivning

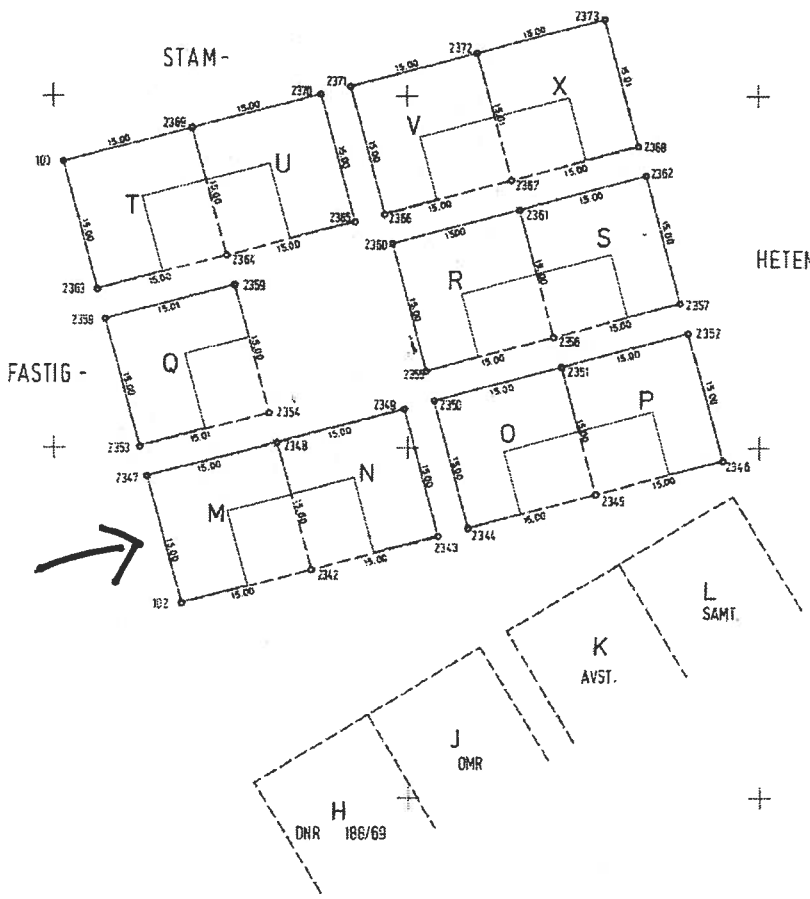

Litt	Höjdlag	areal, hektar	R.nr
M	tomtmark	0.0225	2158
N	"	0.0225	2159
O	"	0.0225	2160
P	"	0.0225	2161
Q	"	0.0225	2162
R	"	0.0225	2163
S	"	0.0225	2164
T	"	0.0225	2165
U	"	0.0225	2166
V	"	0.0225	2167
X	"	0.0225	2168

FASTTILLDELSEBEVIS

Datum: 17 dec 1970
Prengr: 1438/70

Överlåtelseaktens i löst bestående i dag
denna förteckning.

K. Lindvall



Koordinatförteckning

Punkt	X	Y
102	98 502.50	92 994.45
103	392.57	981.12
2342	306.14	93 008.93
2343	309.98	023.45
2344	310.87	026.82
2345	314.71	041.32
2346	318.55	055.82
2347	316.80	93 990.59
2348	320.64	92 005.09
2349	324.48	019.59
2350	325.37	022.96
2351	329.21	037.48
2352	335.05	051.98
2353	320.18	92 989.69
2354	324.02	93 004.20
2355	328.76	022.08
2356	332.60	036.58
2357	336.44	051.08
2358	334.68	92 985.85
2359	338.52	93 000.36
2360	343.26	018.24
2361	347.10	032.74
2362	350.94	047.24
2363	328.07	92 984.36
2364	341.91	999.46
2365	345.75	93 013.96
2366	346.64	017.59
2367	350.48	031.89
2368	354.32	046.39
2369	356.41	92 995.62
2370	360.25	93 010.12
2371	361.14	013.51
2372	364.99	028.01
2373	368.83	042.51

018 76

018 76

018 76

018 76

DNR 187/69 B3

Ek. 267:c

Rikt. I.f

Hammarby 613